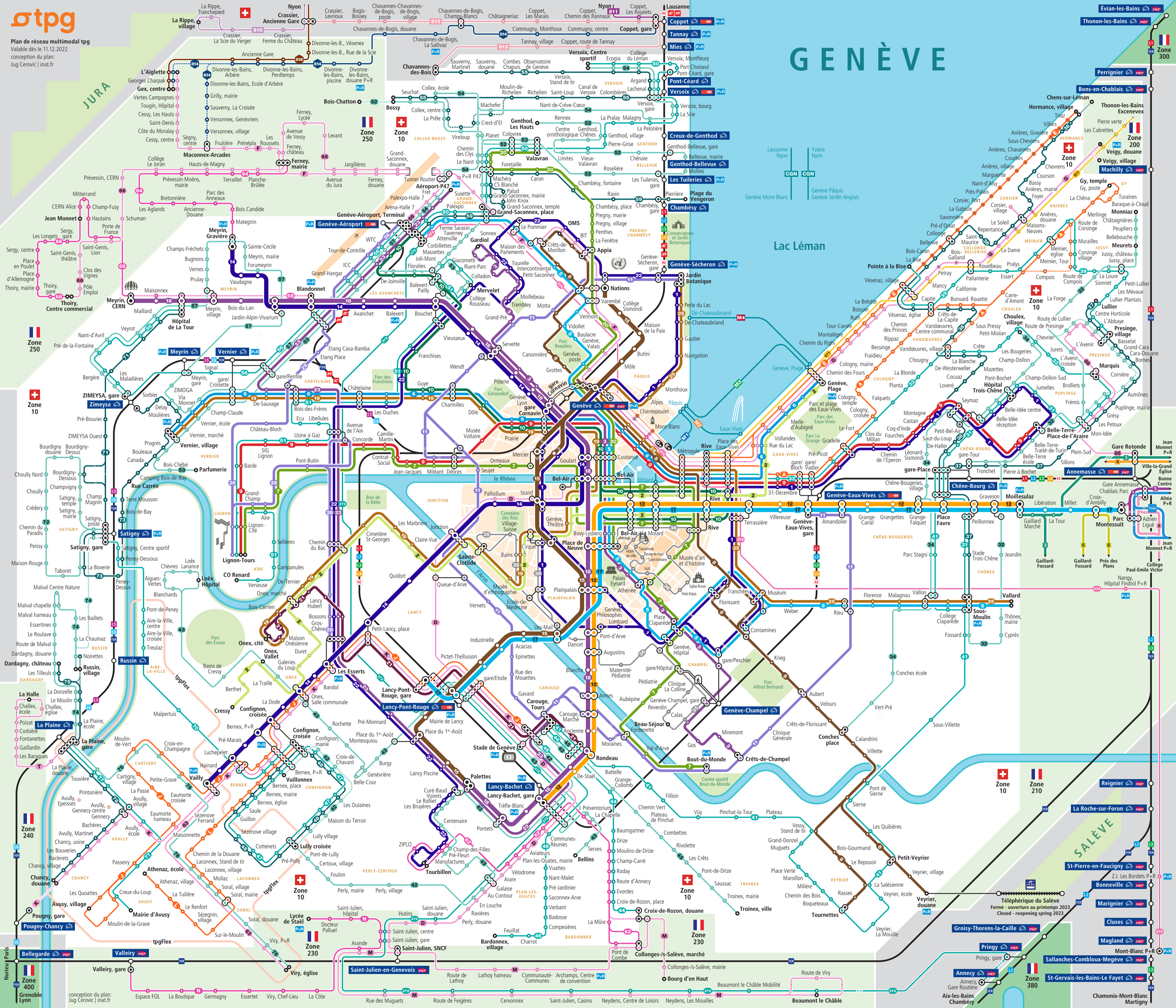


AUMi

# GENÈVE



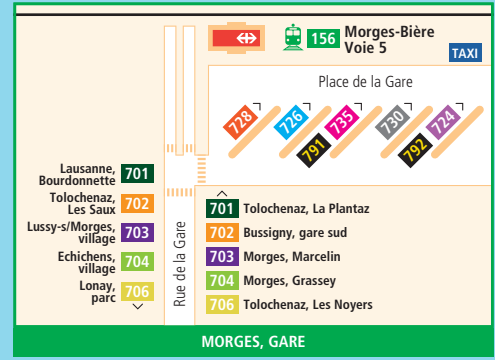
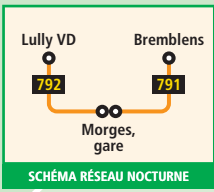
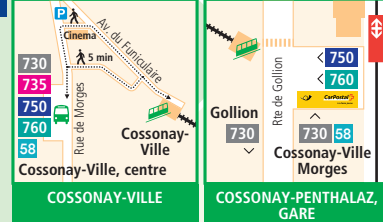
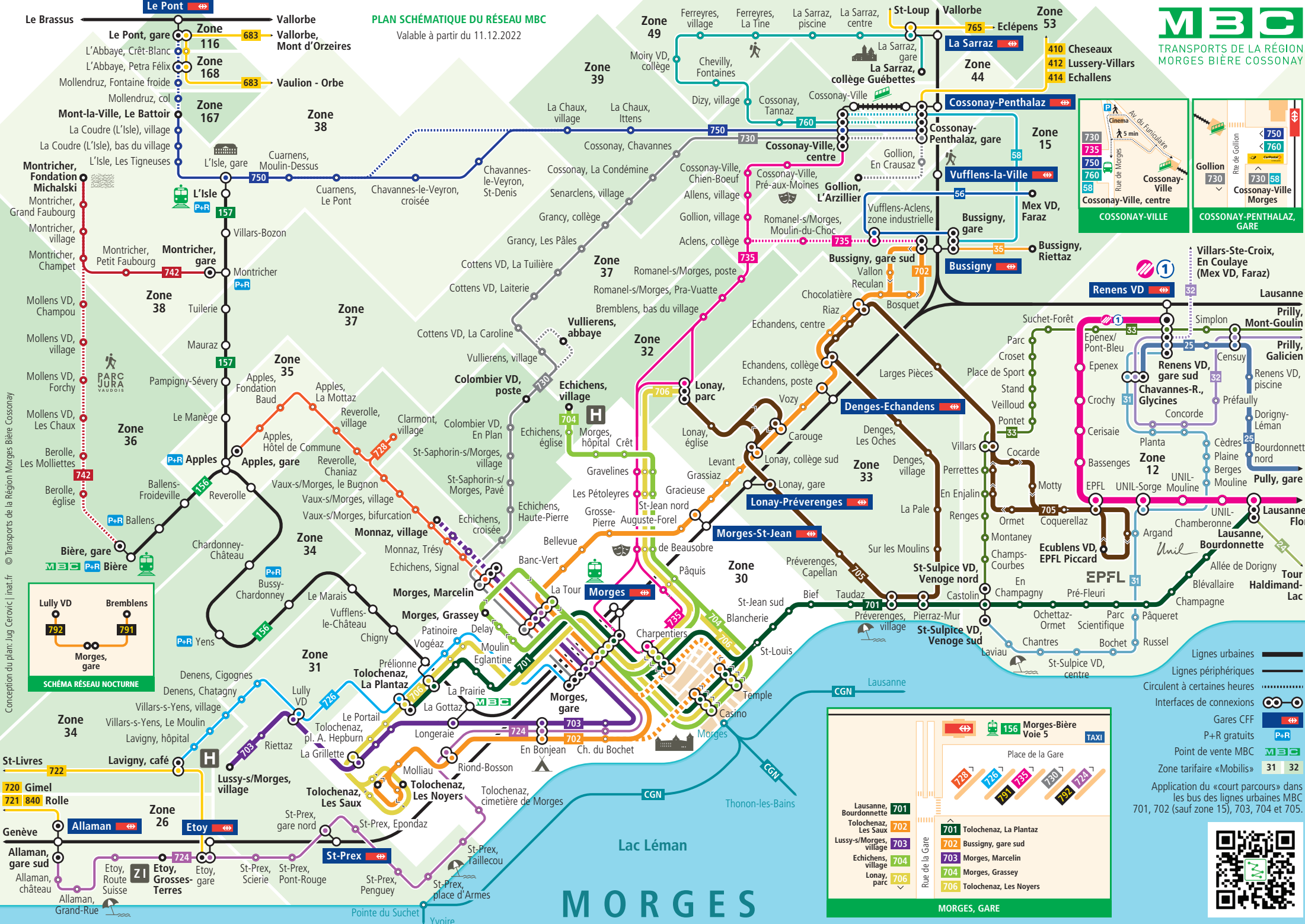


- Lignes urbaines
- Lignes régionales
- Circulent à certaines heures
- Ligne nocturne
- Interfaces de connexions
- Gares
- Parkings-Relais

**Plan de réseau TPN et NSTcM**  
 Tous les arrêts sont sur demande  
 Valable dès le 11.12.2022  
 © NSTcM-TPN

## PLAN SCHEMATIQUE DU RESEAU MBC

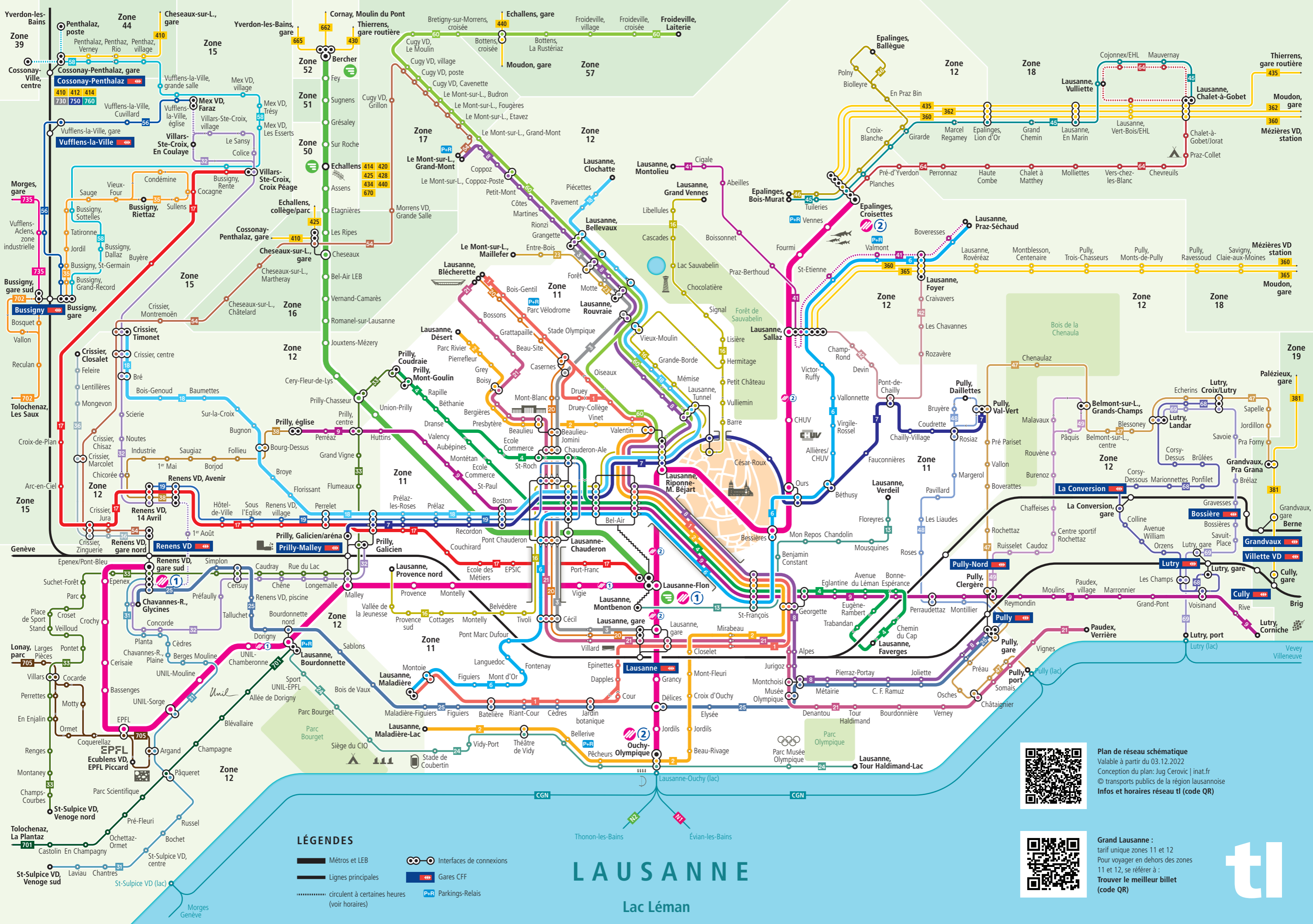
Valable à partir du 11.12.2022



- Lignes urbaines
- Lignes périphériques
- Circulent à certaines heures
- Interfaces de connexions
- Gares CFF
- P+R gratuits
- Point de vente MBC
- Zone tarifaire «Mobilis»



Conception du plan: Jug Cerovic | inat.fr © Transports de la Région Morges Bière Cossonay



- LÉGENDES**
- Métros et LEB
  - Lignes principales
  - circulent à certaines heures (voir horaires)
  - Interfaces de connexions
  - Gares CFF
  - Parkings-Relais

# LAUSANNE

Lac Léman



Plan de réseau schématique  
 Valable à partir du 03.12.2022  
 Conception du plan: Jug Cerovic | inat.fr  
 © transports publics de la région lausannoise  
 Infos et horaires réseau ti (code QR)



Grand Lausanne :  
 tarif unique zones 11 et 12  
 Pour voyager en dehors des zones  
 11 et 12, se référer à :  
 Trouver le meilleur billet  
 (code QR)

